



O-16

Projekt **Verkehrsanbindung Thal**

Gemeinde **Balsthal**

Abschnitt **Wengimattstrasse bis Thalstrasse**

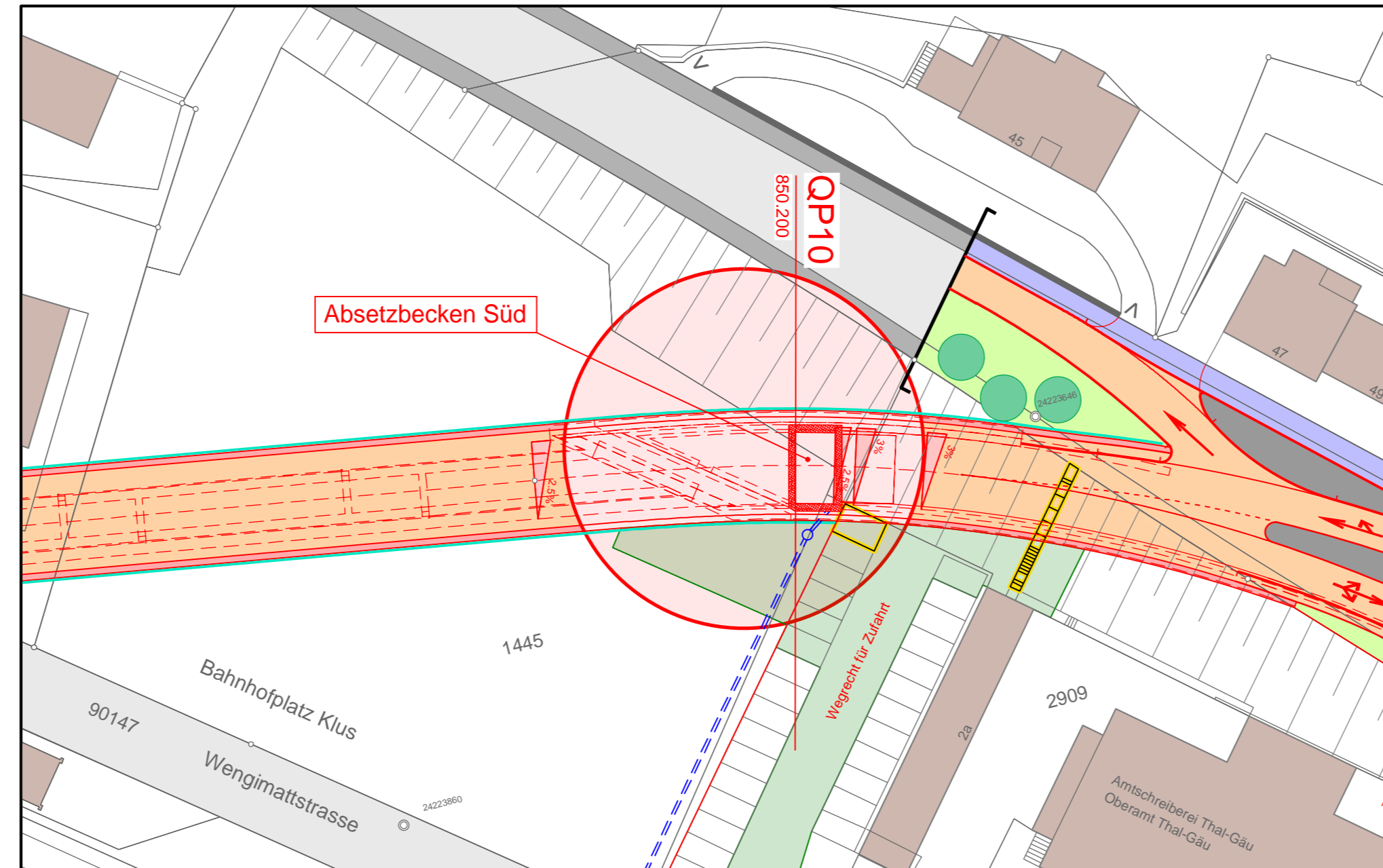
Objekt **Los 2: Trassee**

Titel **Bauprojekt
Absetzbecken Süd, Grundriss und Schnitte 1:100**

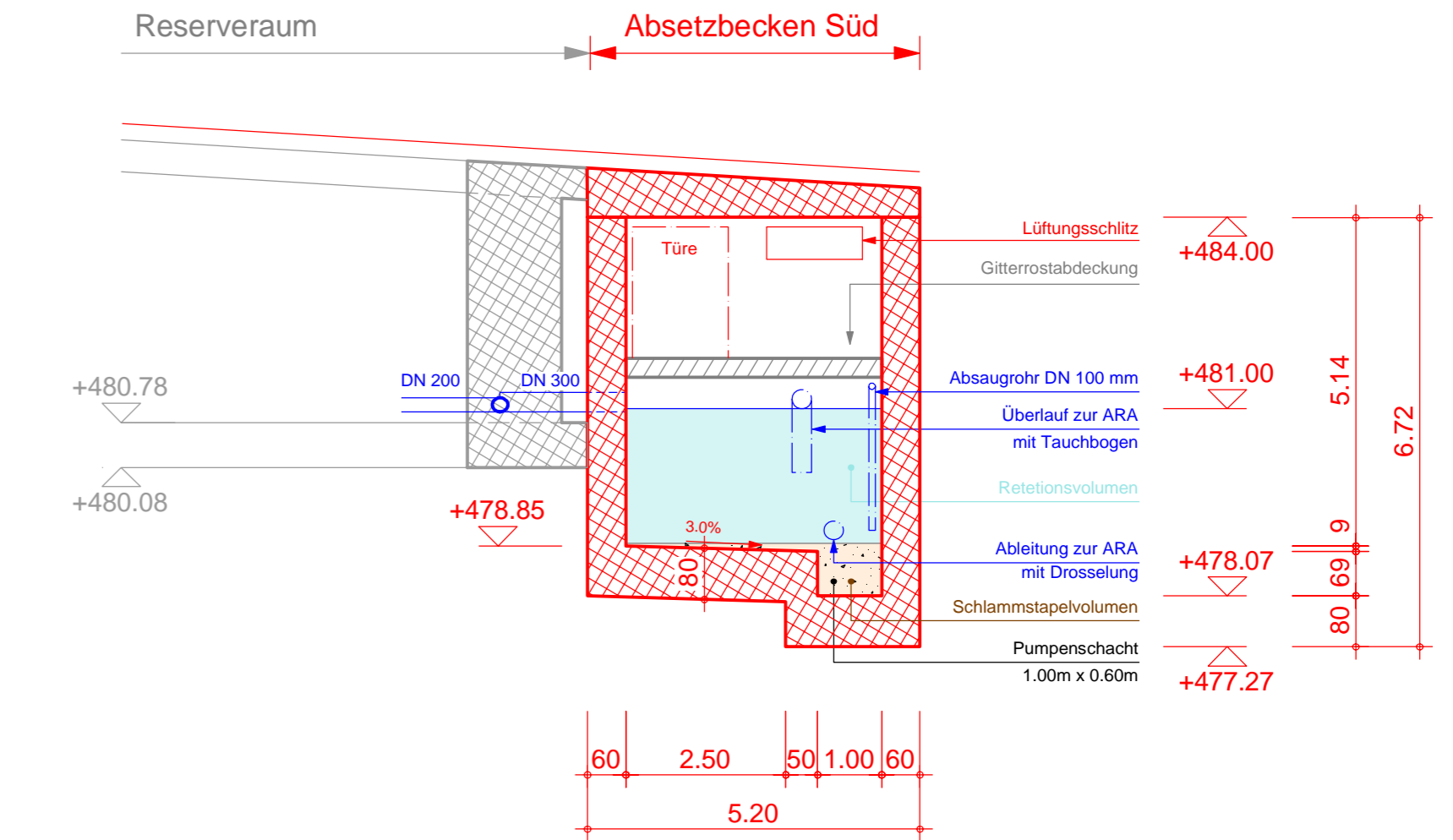
(Plan ist Orientierungsinhalt) **Auflageverfahren**



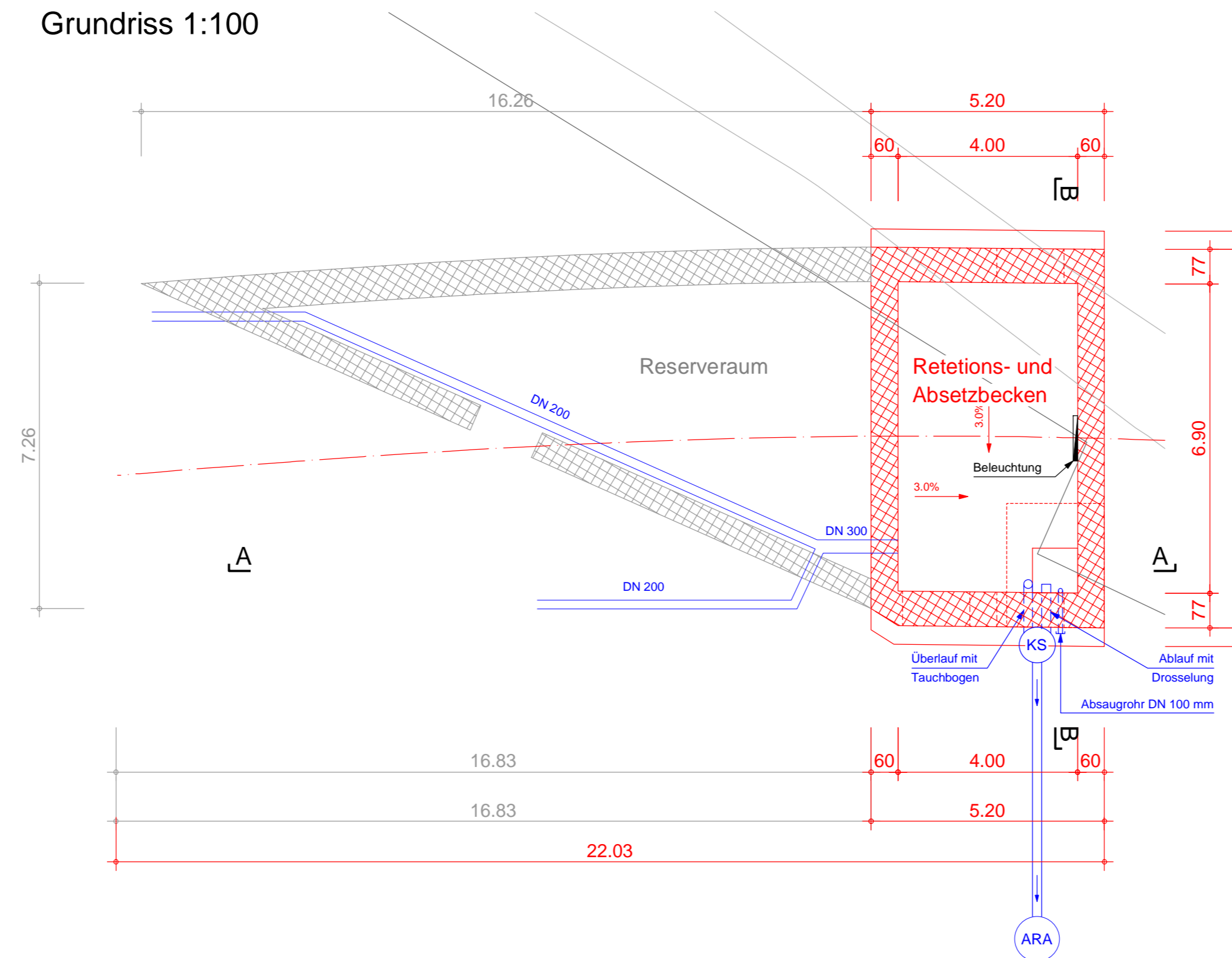
Situation 1:500



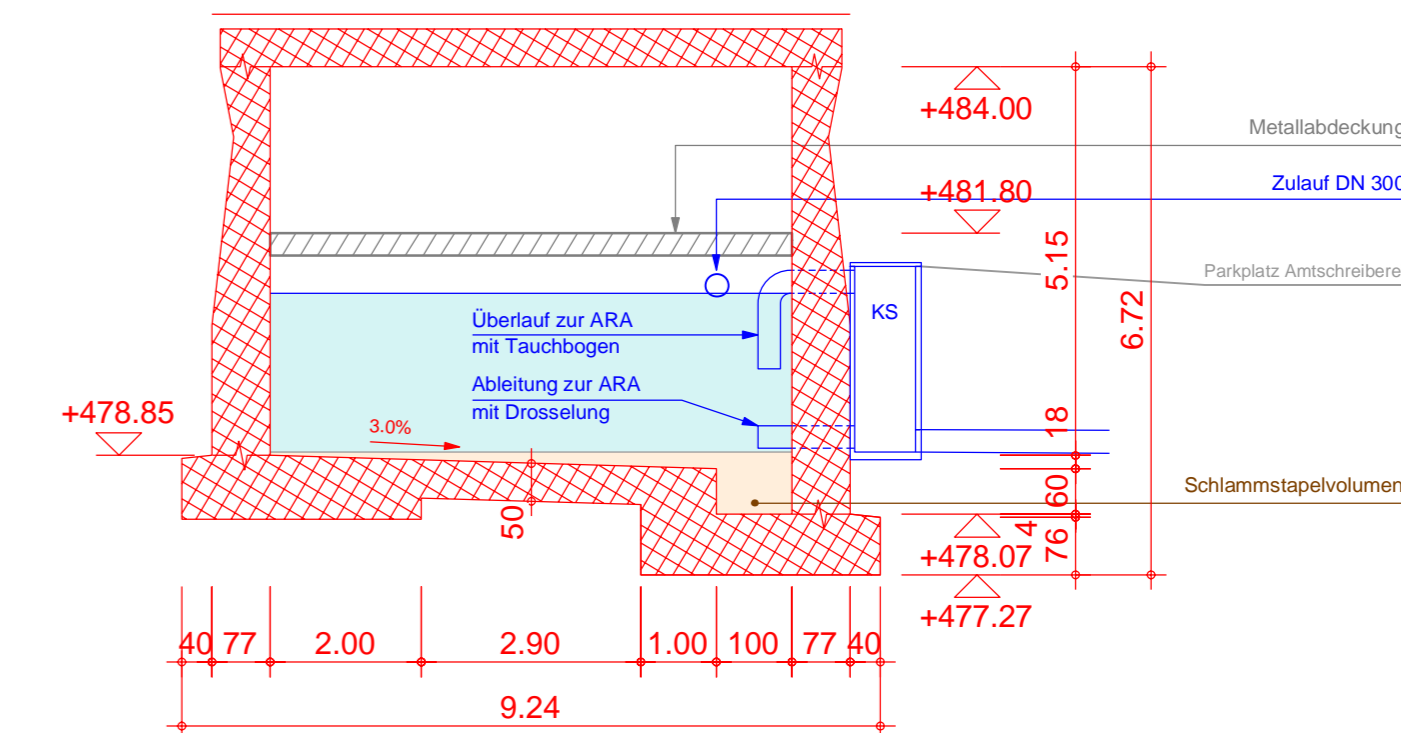
Schnitt A-A 1:100



Grundriss 1:100



Schnitt B-B 1:100



Projektverfasser	Format: 84 x 44	Dok.-Nr. PV: 3.11.089-O-16
Ingenieurgesellschaft R. E. F. Klus	Projekt	Name
Federführend: Rothpletz, Lienhard + Cie AG	Erstellt	Lu/Tha 15.12.2016
Rothpletz, Lienhard + Cie AG	Geprüft	PZW/RA 15.12.2016
4800 Olten	Freigabe	RA 30.09.2017
Fax 062 287 13 11	Revidiert	Index A
Fax 062 287 13 10	Geprüft	
info@rothpletz.ch	Freigabe	
	Eingesehen	
	Freigabe	
Bauherrenstelle	Obj.-Nr. KB :	Obj.-Nr. VRA:
Amt für Verkehr und Tiefbau	STRADA-Nr. / BP:	7000 22+150 bis 30+100
Röthof, Werkhofstrasse 65, 4509 Solothurn	Dokument-Nr.:	2TK.00581-2-208
Telefon 032 627 26 33, Telefax 032 627 26 33		

Rev.	Datum	Beschreibung
A	.	.
B	.	.
C	.	.
D	.	.

Katasterpläne	Datum	Ursprung
Grundbuchplan	24.07.2017	gpweb.so.ch